









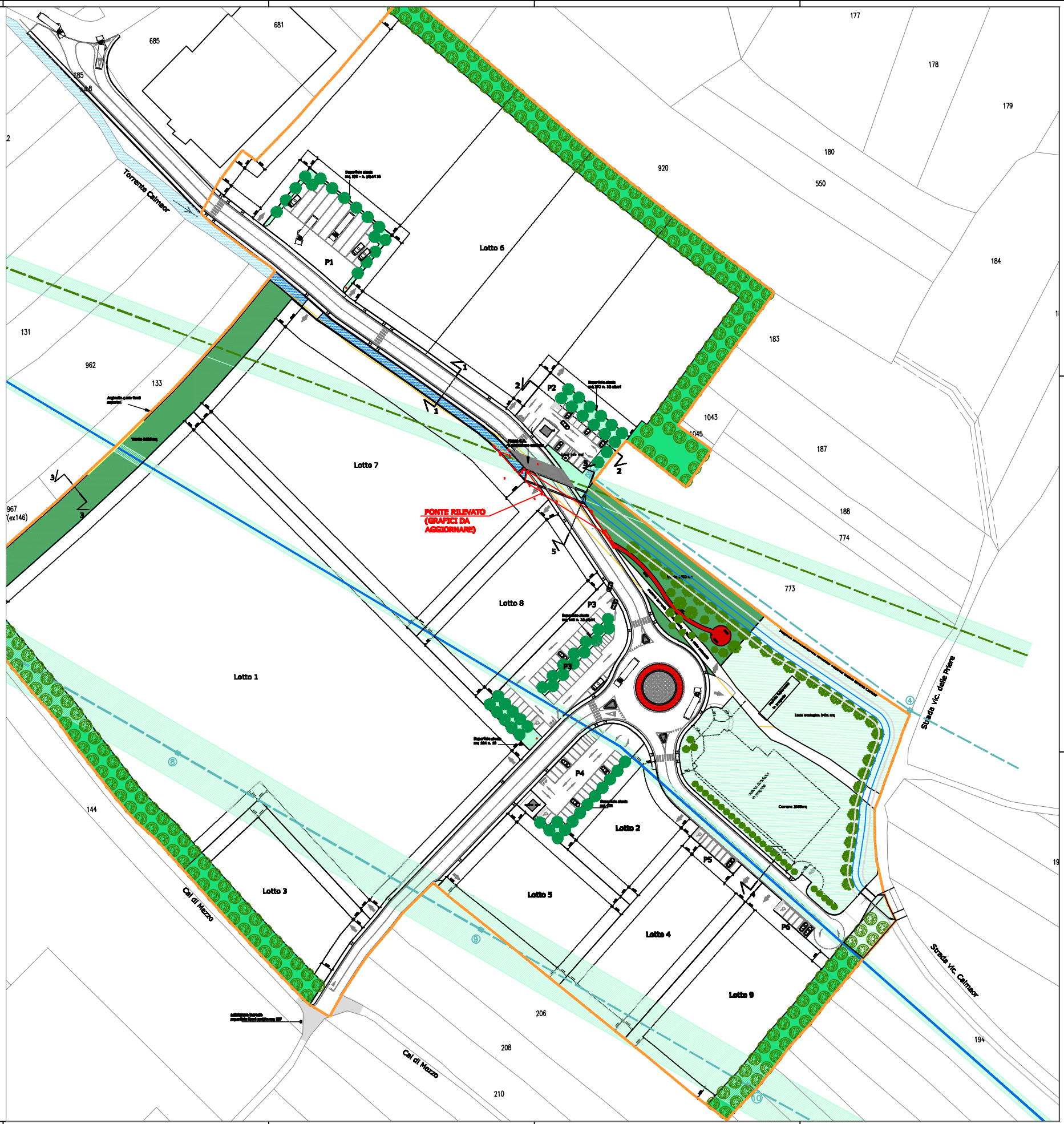


LEGENDA:

-  ambito piano di lottizzazione
-  elettrodotti
-  tralicci
-  condotta di irrigazione (Consorzio Irtitalia)
-  acquedotto SCHEVENIN
-  torrente Calmar
-  opere primarie: verde pubblico
-  opere secondarie: isole comunali
-  opere secondarie: isole ecologiche
-  fasce di mitigazione
-  idrota



PLANIMETRIA GENERALE
1:500